



Baureglement 2018

Gesetze, Verordnungen und Reglemente:

BauR		Baureglement der Politischen Gemeinde Neunforn
GSchG	[SR 814.20]	Bundesgesetz über den Schutz der Gewässer (Gewässerschutzgesetz)
IVHB	[RB 700.2]	Interkantonale Vereinbarung über die Harmonisierung der Baubegriffe
LSV	[SR 814.41]	Lärmschutz-Verordnung
NHG-TG	[RB 450.1]	Gesetz zum Schutz und zur Pflege der Natur und der Heimat
PBG	[RB 700]	Planungs- und Baugesetz
PBV	[RB 700.1]	Verordnung des Regierungsrates zum Planungs- und Baugesetz und zur Interkantonalen Vereinbarung über die Harmonisierung der Baubegriffe
VRG	[RB 170.1]	Gesetz über die Verwaltungsrechtspflege
WBSNG	[RB 721.1]	Gesetz über den Wasserbau und den Schutz von gravitativen Naturgefahren
WBSNV	[RB 721.11]	Verordnung des Regierungsrates zum Gesetz über den Wasserbau und den Schutz vor gravitativen Naturgefahren

Normen:

SIA	Schweizerischer Ingenieur- und Architektenverein
VSS	Schweizerischer Verband der Strassen- und Verkehrsfachleute

Inhalt	Seite
1. Allgemeine Bestimmungen	4
2. Zonenordnung	5
2.1 Zonenübersicht	5
2.2 Bauzonen	7
2.3 Nichtbauzonen	9
2.4 Überlagernde Zonen	10
2.5 Weiterer Inhalt	10
2.6 Hinweise	11
3. Bau-, Gestaltungs- und Umgebungsvorschriften	11
3.1 Begriffe und Messweisen: Ergänzende Vorschriften zu den Bestimmungen der PBV und zur Interkantonalen Vereinbarung über die Harmonisierung der Baubegriffe (IVHB)	11
3.2 Nachhaltiges Bauen	12
3.3 Nebennutzflächen	12
3.4 Gestaltungsvorschriften für Bauten und Anlagen	13
3.5 Umgebungsgestaltung	14
4. Baubewilligungsverfahren	15
5. Gebühren	16
6. Schlussbestimmungen	16
Anhang 1	17
Skizzen zur Dachgestaltung in den Wohnzonen	17
Anhang 2	18
Stichwortverzeichnis	18

1. Allgemeine Bestimmungen

Art. 1 Zweck

Das Baureglement bezweckt, in Verbindung mit den zugeordneten Plänen, eine ausgewogene und haushälterische Nutzung des Bodens sowie eine geordnete Besiedelung unter Wahrung der natürlichen Lebensgrundlagen sowie der Schönheit und Eigenart der Landschaft und der Ortsbilder.

Art. 2 Geltungsbereich

Das Baureglement gilt für das Gebiet der Politischen Gemeinde Neunforn.

Art. 3 Kommunalplanung

Die Kommunalplanung umfasst den Richtplan, den Rahmennutzungsplan (Baureglement, Zonenplan), Sondernutzungspläne (Schutz-, Gestaltungs- und Baulinienpläne) mit den zugehörigen Vorschriften.

Art. 4 Zuständigkeiten

1 Der Vollzug dieses Reglements sowie die Anwendung der im Aufgabenbereich der Gemeinde liegenden eidgenössischen und kantonalen Vorschriften obliegen dem Gemeinderat. Er ist zuständige Gemeindebehörde im Sinne des Planungs- und Baugesetzes.

2 Zur fachlichen Beratung von Einordnungs- und Gestaltungsfragen bei Bauvorhaben in den Dorfzonen sowie bei durch den Schutzplan der Natur- und Kulturobjekte geschützten Bauten und Anlagen kann die kantonale Denkmalpflege beigezogen werden.

3 Der Ressortverantwortliche und das Bausekretariat sind Auskunftsstelle in Bau- und Planungsfragen.

2. Zonenordnung

2.1 Zonenübersicht

Art. 5 Zoneneinteilung

1 Das Gemeindegebiet wird in folgende Zonen eingeteilt:

Bauzonen

Dorfzone A	DA
Dorfzone B	DB
Wohnzone 1-geschossig	W1
Wohnzone 2-geschossig	W2
Wohnzone 2-geschossig max. Gesamthöhe 7.20 m (Ebene)	W2E
Wohnzone 2-geschossig max. Gesamthöhe 8.50 m (Hang)	W2H
Arbeitszone Gewerbe *)	AG
Zone für öff. Bauten und Anlagen	Oe
Freihaltezone	Fh

*) siehe Art. 46 Abs. 2

Nichtbauzonen

Landwirtschaftszone	Lw
Landschaftsschutzzone	Ls
Rebbauzone	Rb
Naturschutzzone	Ns
Abbauzone	Ab

Überlagernde Zonen

Gestaltungsplanpflicht	GP
Zonen archäologischer Funde	AF

Weiterer Inhalt

- Hecke, Feldgehölz
- Abgrenzung Wald-Bauzone

Hinweise

- Forstzone
- Kantonale Naturschutzzone
- Naturschutzzone im Wald
- Gewässer
- Gemeindegrenze

2 Wo in diesem Baureglement keine Regelungen über Zonenzweck und zulässige Nutzungen in den einzelnen Zonen getroffen werden, gelten diesbezüglich die Bestimmungen der Verordnung des Regierungsrates zum Planungs- und Baugesetz (PBV).

3 In den einzelnen Zonen gelten für die Regelbauweise die Massvorschriften und Bauweisen der folgenden Tabelle.

Tabelle der Höchst- und Mindestmasse

Zone	DA	DB	W1	W2	W2E	W2H	AG	Oe	Lw/Ls	Rb
Masse										
GFZ offen	0.80	0.60	0.60	0.60	0.60	0.60	offen	0.80	—	—
GFZ halboffen und MFH	0.95	0.65	nicht zul.	0.65	0.65	0.65	halboffen	0.95	—	—
Baumassenziffer	—	—	—	—	—	—	2.50	—	—	—
maximale Geschosszahl	2	2	1	2	2	2	—	2	2	1
minimale Geschosszahl	Art. 6 Abs. 2	Art. 6 Abs. 2	—	—	—	—	—	—	—	—
Grosser Grenzabstand [m]	3.5	3.5	8.00	8.00	6.00	6.00	4.00	3.50	1/2 traufseitige Fassadenhöhe, mindestens jedoch 4.00 m	
Kleiner Grenzabstand [m]	3.5	3.5	4.00	4.00	3.50	3.50	4.00	3.50		
Maximale Gebäudelänge [m]	30	20	20.00 ¹⁾	20.00	20.00	20.00	50.00	40.00	—	—
Dachneigung von Hauptbauten	35°-45°	35°-45°	min. 25°	min. 25°	min. 20°	min. 25°	—	35°-45°	—	35°-45°
Maximale Gesamthöhe [m]	—	—	—	—	7.20	8.50	13.00	—	—	—
Max. traufseitige Fassadenhöhe [m]	—	—	—	—	—	—	9.00	—	—	—
Empf.stufen LSV	III	III	II	II	II	II	IV	III	III	—

2.2 Bauzonen

Dorfzonen

Art. 6 Grundsätze

- 1 Es gelten die Bestimmungen von § 6 PBV.
- 2 Neue Hauptbauten in den Dorfzonen müssen 2 Vollgeschosse aufweisen, welche grösstenteils über dem massgebenden Terrain liegen und keine Dachschrägen aufweisen.
- 3 ... ¹⁾

Art. 7 Dachgestaltung

- 1 Dächer sind mit roten oder braunen Tonziegeln einzudecken.
- 2 Hauptbauten sind grundsätzlich mit symmetrischen Satteldächern mit beidseitig gleicher Neigung zwischen 35° bis 45° zu versehen. Für eingeschossige An- und Kleinbauten können auch andere Dachformen und Eindeckmaterialien bewilligt werden, falls sich diese gut ins Ortsbild einfügen.
- 3 Das Dach muss allseitig vorspringen. Trauf- und Ortsgesimse sind schmal auszubilden.
- 4 Dachaufbauten sind nur auf der untersten Dachraumbene gestattet.
- 5 Einzelne in der Dachfläche liegende Fenster in stehender Rechtecksform, bis zu einer Grösse von 0,65 m² Lüftungsfläche, sind zulässig.
- 6 In Ausnahmefällen können Dacheinschnitte genehmigt werden, sofern auf andere Art und Weise bei Dachwohnungen kein Aussenraum geschaffen werden kann. Dacheinschnitte müssen überdacht sein. Ihre Dachformen müssen als Giebeldach oder Schleppehdach ausgebildet sein und in Form und Ausmass jener von bewilligungsfähigen Dachaufbauten gemäss Art 37 BauR entsprechen. Vor den Dacheinschnitten ist das Dach durchgehend zu gestalten.

Art. 8 Fassaden, Lauben, Balkone

- 1 Fassadenflächen sind in herkömmlicher Art zu verputzen oder zu verschalen. Riegel- und Ständerbaukonstruktionen sind in der Regel in den herkömmlichen Farben zu erhalten oder zu erstellen.

¹⁾ Mit Entscheid des DBU Nr. 30 vom 8. Mai 2019 nicht genehmigt.

- 2 Lauben und Balkone sind zulässig, sofern sie
- a) in die Gebäudestruktur integriert und deren Gestaltungsmerkmale übernommen werden. Dabei dürfen sie in der Regel nicht über den Dachvorsprung hinauskragen;
- oder-
- b) konstruktiv und gestalterisch vom Hauptbaukörper abgesetzt, filigran gestaltet und in Leichtbauweise (Holz, Stahl) erstellt werden. Dabei beträgt die maximale Balkentiefe giebelseitig 1.50 m und traufseitig 2.00 m.

Art. 9 Türen, Tore, Fenster, Kamine

1 Türen, Tore und Fenster haben dem Charakter des Hauses zu entsprechen. Sie sind bezüglich Anordnung, Proportion, Grösse und Einfassung in herkömmlicher Art zu erhalten oder zu erstellen. Dies gilt auch für Schaufenster.

2 Fenster haben in der Regel die Form eines stehenden Rechtecks aufzuweisen. Grössere Fenster sind mit einer baustilgerechten Sprossenteilung zu versehen.

3 Grundsätzlich sind Fensterläden vorzusehen. Sie sind als Jalousieläden oder als volle Läden mit breiten gestossenen Brettern auszubilden.

4 Fassadenkamine sind nicht gestattet.

Art. 10 Umgebungsgestaltung

Bestehende Vorgärten und Vorplätze sind nach Möglichkeit zu erhalten. Neuanlagen sind in der herkömmlichen Gestaltung und Materialisierung anzulegen.

Art. 11 Abbruch

Der Abbruch von Gebäuden und Gebäudeteilen sowie baulichen Anlagen der Umgebungsgestaltung wie Mauern, Treppen, Einzäunungen, Brunnen etc. ist bewilligungspflichtig. Er darf nur bewilligt werden, wenn das Ortsbild nicht beeinträchtigt oder für die entstehende Bau- und Anlagelücke ein rechtskräftig genehmigtes Projekt vorliegt. ²⁾

²⁾ Fassung gemäss Entscheid des DBU Nr. 30 vom 8. Mai 2019

Weitere Bauzonen

Art. 12 Wohnzonen

- 1 Es gelten die Bestimmungen von § 5 PBV.
- 2 Um- und Neubauten sind in Stellung, Geschoszahl, Dachform, Material- und Farbwahl auf die Bebauung in der Umgebung und die Geländeform abzustimmen. Die Bauten dürfen keine ungebührlichen Akzente im Orts- und Landschaftsbild setzen. Dies gilt auch für die Farbgebung.
- 3 In Hanglagen sind talseitig keine Kehrgiebel zulässig (vgl. Skizze im Anhang).

Art. 13 Arbeitszone Gewerbe

- 1 Es gelten die Bestimmungen von § 8 PBV.
- 2 Die Bauten haben sich, insbesondere hinsichtlich Gestaltung, Material und Farbgebung, in das Dorf- und Landschaftsbild einzupassen und sind durch eine geeignete Bepflanzung mit einheimischen Bäumen und Sträuchern in die Umgebung einzubinden.

Art. 14 Zone für öffentliche Bauten und Anlagen

- 1 Es gelten die Bestimmungen von § 9 PBV.
- 2 Es gelten die Einordnungsanforderungen der Dorfzonen.

Art. 15 Freihaltezone

Es gelten die Bestimmungen von § 10 PBV.

2.3 Nichtbauzonen

Art. 16 Landwirtschaftszone

- 1 Es gelten die Bestimmungen von § 11 PBV.
- 2 Bauten und Anlagen haben sich in Gestaltung und Farbgebung unauffällig in das Orts- und Landschaftsbild einzuordnen. An- und Neubauten haben sich an die bestehenden Bauten anzupassen.

Art. 17 Landschaftsschutzzone

- 1 Es gelten die Bestimmungen von § 13 PBV.

2 Geländeformen wie Terrassen und Böschungen sind zu erhalten. Waldwiesen dürfen nicht aufgeforstet werden.

Art. 18 Rebbauzone

1 Diese Zone ist in erster Linie dem Rebbau vorbehalten. Andere landwirtschaftliche Nutzungen sind zulässig.

2 Es sind nur standortgebundene, 1-geschossige Rebhäuschen von max. 16m² Grundfläche sowie Anlagen gestattet, die zur Bewirtschaftung und Unterbringung von Geräten unabdingbar sind.

3 Rebhäuschen haben ein zum Hang giebelständiges Satteldach aufzuweisen und sich in ihrer Gestaltung an den traditionellen Rebhäuschen zu orientieren.

Art. 19 Naturschutzzone

1 Es gelten die Bestimmungen von § 14 PBV.

2 Weitergehende, auf das spezifische Schutzziel und den Unterhalt und die Pflege ausgerichtete Bestimmungen sind mittels Vertrag, Verfügung oder durch den Schutzplan der Natur- und Kulturobjekte zu regeln.³⁾

Art. 20 Abbauzone

Es gelten die Bestimmungen von § 16 PBV.

2.4 Überlagernde Zonen

Art. 21 Gestaltungsplanpflicht

Es gelten die Bestimmungen von § 20 PBV.

Art. 22 Zone archäologischer Funde

Es gelten die Bestimmungen von § 18 PBV.

2.5 Weiterer Inhalt

Art. 23 Hecken, Feldgehölz

Die im Zonenplan eingetragenen Hecken und Feldgehölze sind geschützt. Vorbehalten bleiben die Bestimmungen der Waldgesetzgebung und weitere Schutzobjekte.

³⁾ Dies gilt nur für geschützte Objekte. Hinweisvermerk im Entscheid des DBU Nr. 30 vom 8. Mai 2019

2.6 Hinweise

Art. 24 Forstzone

Die Forstzone umfasst das Waldareal gemäss eidgenössischer und kantonaler Waldgesetzgebung. ⁴⁾

Art. 25 Gewässer

Gewässer unterstehen dem eidgenössischen Gewässerschutzgesetz sowie dem kantonalen Gesetz über den Wasserbau und den Schutz vor gravitativen Naturgefahren (WBSNG) einschliesslich entsprechender Vollzugsverordnung. ⁴⁾

3. Bau-, Gestaltungs- und Umgebungsvorschriften

3.1 Begriffe und Messweisen:

Ergänzende Vorschriften zu den Bestimmungen der PBV und zur Interkantonalen Vereinbarung über die Harmonisierung der Baubegriffe (IVHB)

Art. 26 Hauptbauten

Als Hauptbauten gelten alle Gebäude oder Gebäudeteile ausser Anbauten, Kleinbauten, unterirdische Bauten oder Unterniveaubauten.

Art. 27 Besondere Abstände und Masse

1 Für Kleinbauten gilt ein Mindestgrenzabstand von 3.0 m.

2 Teile unterirdischer Bauten, die äusserlich nicht in Erscheinung treten, sowie Zugänge, Zufahrten und Abstellplätze für Motorfahrzeuge, von denen keine wesentlichen Immissionen ausgehen, dürfen bis zu 0.5 m an die Nachbargrenze gestellt werden. Andernfalls beträgt der minimale Grenzabstand 3.0 m.

3 Der grosse Grenzabstand gilt gegenüber der Hauptwohnseite, der kleine Grenzabstand gegenüber den übrigen Gebäudeseiten. Im Zweifelsfall entscheidet der Gemeinderat.

4 Für Mauern, GrenzWände und ähnliche, lichtundurchlässige Grenzvorrichtungen gilt bis 1.8 m Höhe ein Grenzabstand von der Hälfte der Höhe. Ab einer Höhe von 1.8 m gelten die Grenzabstände von Kleinbauten.

⁴⁾ Mit Entscheid des DBU Nr. 30 vom 8. Mai 2019 nicht genehmigt, nur Hinweis.

5 Gestaltete Böschungen und Hangsicherungen haben einen Grenzabstand von mindestens 0.6 m einzuhalten.

6 Bäume mit einem Grenzabstand von mindestens 5.0 m sind in der Höhe nicht beschränkt.

7 Für Hauptbauten auf dem gleichen Grundstück gilt ein Gebäudeabstand von mindestens 4.0 m. Im Übrigen richtet sich der Gebäudeabstand nach den kantonalen Brandschutzbestimmungen.

8 Attikageschosse gemäss § 29 PBVmüssen talseitig, im ebenen Gelände gegenüber der Hauptwohnseite zurückversetzt sein.⁵

3.2 Nachhaltiges Bauen

Art. 28 Ökologischer Ausgleich in Bauzonen

Nicht begehbare Flachdächer und Dächer bis 5° Neigung, deren Fläche 40m² übersteigt, sind extensiv zu begrünen, soweit sie nicht energetisch genutzt werden.

Art. 29 Künstliche Beleuchtung

Areal- und Gebäudebeleuchtungen sind innen und aussen so zu gestalten, dass eine vollständige Abschirmung gegenüber dem oberen Halbraum (freier Himmel) sowie gegenüber nicht zu beleuchtenden Räumen inkl. der näheren Umgebung, besteht.

3.3 Nebennutzflächen

Art. 30 Abstellräume und -anlagen

1 In Mehrfamilienhäusern sind in der Nähe des Eingangs genügend grosse, gemeinsame Abstellräume und/oder gut beleuchtete, überdachte Abstellanlagen für Zweiräder vorzusehen. Der Parkierungsbedarf wird vom Gemeinderat unter Berücksichtigung der jeweils gültigen VSS-Normen bestimmt.

2 Zu Wohnungen in Mehrfamilienhäusern ist nebst den gemeinsamen Nebenräumen mindestens ein der Wohnungsgrösse angepasster individueller Keller- oder Estrichraum zu erstellen.

⁵⁾ Fassung gemäss Entscheid des DBU Nr. 30 vom 8. Mai 2019

3.4 Gestaltungsvorschriften für Bauten und Anlagen

Art. 31 Grundsatz

Bauten und Anlagen haben sich in Stellung, Farbgebung, Materialwahl und Gestaltung in das Orts- und Landschaftsbild einzuordnen. Umbauten und Renovationen sind baustilgerecht auszuführen.

Art. 32 Ortsbildschutz und Siedlungserneuerung

1 ...⁶⁾

2 In den Dorfzonen kann der Gemeinderat zum Schutze des Ortsbildes und zur Siedlungserneuerung im Rahmen von § 92 PBG weitere Ausnahmen von kommunalen Vorschriften oder Plänen bewilligen.

Art. 33 Umgebungsschutz

Die schutzwürdigen Ortsansichten rings um den Weiler Fahrhof sowie die südlichen Dorfansichten von Ober-, Niederneunforn und Wilen dürfen nicht durch Bauten oder Anlagen beeinträchtigt werden. Lage, Stellung und Gestaltung von Bauten und Anlagen in diesen Bereichen sind besonders sorgfältig zu projektieren und auszuführen.

Art. 34 Material, Gliederung

Gliederung und Material von Fassaden, insbesondere Anordnung und Proportionen der Fassadenöffnungen sind auf die bestehenden Bauten in der Umgebung abzustimmen.

Art. 35 Farbgebung

Dach- und Fassadenflächen sind mit einem auf die Umgebung abgestimmten Farbton zu versehen. Grelle Farben und glänzende Materialien sind zu vermeiden. Das Gebäude darf durch die gewählten Farben oder Materialien nicht zum ungebührlichen Akzent im Orts- und Landschaftsbild werden.

Art. 36 Dachgestaltung

1 Dächer sind ortstypisch zu gestalten. Dies betrifft insbesondere die Firstrichtung, Dachform und Eindeckung sowie Dachaufbauten.

2 Mit Ausnahme der Arbeitszone Gewerbe sind Hauptbauten in allen Zonen in der Regel mit symmetrischen Satteldächern zu versehen und vorzugsweise mit Tonziegeln einzudecken.

⁶⁾ Mit Entscheid des DBU Nr. 30 vom 8. Mai 2019 nicht genehmigt.

Art. 37 Dachaufbauten, -einschnitte, Dachflächenfenster und Quergiebel

- 1 Dachaufbauten und Dacheinschnitte haben bezüglich Grösse, Form und Lage die Gebäude- und Fassadenstruktur zu berücksichtigen und sich der dominierenden Wirkung des Hauptdaches unterzuordnen. Sie dürfen den Dachrand nicht unterbrechen.
- 2 Dachaufbauten sind pro Dachfläche einheitlich als Giebellukarnen, Lukarnen oder Schleppegauben auszubilden.
- 3 Dachaufbauten und Quergiebel dürfen in der Regel gesamthaft max. 1/3 der Gebäudelänge nicht überschreiten und haben zum giebelseitigen Dachrand einen Abstand von mindestens 1.5 m einzuhalten. Zwischen First und Dachaufbaute hat mindestens 1 m Abstand zu verbleiben (vgl. Skizze im Anhang). Abweichungen sind im Rahmen von Abs. 1 möglich.
- 4 Der Abstand zwischen einzelnen Dachaufbauten hat mindestens der Breite der Aufbauten zu entsprechen.
- 5 Giebellukarnen dürfen im Einzelfall in der Regel höchstens 2 m breit sein. Abweichungen sind im Rahmen von Abs. 1 möglich.
- 6 Die Frontflächen von Schleppegauben sind als liegende Rechtecke auszubilden.
- 7 Dachflächenfenster sind möglichst unauffällig in die Gebäudegestalt und die Dachlandschaft des Quartiers einzubeziehen.

Art. 38 Antennen

- 1 Aussenantennen, namentlich auch Parabolantennen, haben sich bezüglich Ausmass, Standort und Farbe bestmöglich in das Orts- und Landschaftsbild einzufügen.
- 2 Parabolantennen dürfen nicht auf dem Dach, an der Dachrinne oder am Dachrand montiert werden.

3.5 Umgebungsgestaltung

Art. 39 Terrainveränderungen und -gestaltung

- 1 Abgrabungen und Aufschüttungen sind zulässig, sofern sie einer guten Umgebungsgestaltung dienen und dem Geländeverlauf in der Umgebung angepasst werden. Sie dürfen maximal 1.5 m ab dem massgebenden Terrain messen. Für Garagenzufahrten und Kellereingänge sind einzelne grössere Abgrabungen zulässig, sofern dadurch die bauliche Einpassung ins Orts-, Quartier- und Landschaftsbild nicht beeinträchtigt wird.

2 Einzelne Stützbauwerke sind bis zu 1.5 m Höhe ohne Zwischenbermen zulässig. Höhere Hangsicherungen sind mit Zwischenbermen von mindestens 2.0 m zu versehen. Künstliche Böschungen mit einer Neigung steiler als 1:1 sind ab 1.0 m Höhe mit Zwischenbermen von mindestens 1.0 m zu versehen.

Art. 40 Kinderspielplätze

Es gelten die Bestimmungen von § 86 PBG f.

Art. 41 Hindernisfreies Bauen

Es gelten die Bestimmungen von § 84 PBG.

Art. 42 Parkierung

1 Es gelten die Bestimmungen von §. 88 ff. PBG.

2 Die erforderliche Zahl von Einstellräumen oder Abstellplätzen beträgt bei

- Einfamilienhäusern: 2.0
- Mehrfamilienhäusern: 1.5 pro Wohnung;
zusätzlich für Besucher 0.5 pro Wohnung
(Bruchteile sind aufzurunden)

3 Garagenvorplätze gelten nicht als Abstellplätze. Besucherparkplätze sind als solche zu bezeichnen und dauernd dafür freizuhalten.

4 Für andere Bauten und Anlagen bestimmt der Gemeinderat die Anzahl der Parkplätze unter Berücksichtigung der jeweils gültigen VSS-Normen.

4. Baubewilligungsverfahren

Art. 43 Verfahrensbestimmungen

Es gelten die Vorschriften von §§ 98 - 111 PBG

Art. 44 Benützung öffentlichen Grundes

Die vorübergehende Benutzung öffentlichen Grundes bei Bauarbeiten ist nur mit Zustimmung des Gemeinderates unter Vorbehalt einer Gebührenpflicht gestattet.

5. Gebühren

Art. 45 Gebühren

Die Gemeinde ist befugt, für die Durchführung der baupolizeilichen Aufgaben Gebühren zu erheben und für die Auslagen Ersatz zu verlangen. Ansätze und Berechnungsfaktoren sind im kommunalen Beitrags- und Gebührenreglement festgelegt.

6. Schlussbestimmungen

Art. 46 Aufhebung bisherigen Rechts

1 Mit Inkraftsetzung des Baureglements 2018 wird das Baureglement von Neunforn vom 31. Oktober 2000 (vom Regierungsrat am 10. April 2001 mit Beschluss Nr. 366 genehmigt) sowie sämtliche Nachträge ausser Kraft gesetzt.

2 In den Gewerbebezonen des Zonenplans gelten die Bestimmungen über die Arbeitszone Gewerbe des Baureglements.

Art. 47 Hängige Verfahren

Bei Inkrafttreten dieses Reglements hängige Baugesuche sind nach neuem Recht zu beurteilen.

Art. 48 Inkrafttreten

Das Baureglement tritt nach der rechtskräftigen Genehmigung auf einen, vom Gemeinderat zu bestimmenden Zeitpunkt in Kraft.

Erlassen von der Gemeindeversammlung vom 28. Juni 2018 ⁷⁾

Genehmigt mit Entscheid des DBU Nr. 30 am 8. Mai 2019

Vom Gemeinderat in Kraft gesetzt per 31. Juli 2019 ⁸⁾.

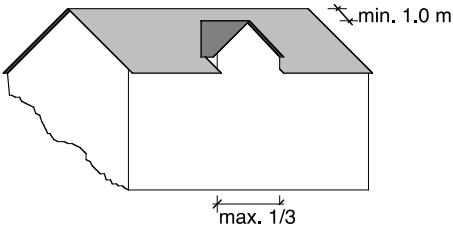
⁷⁾ Geringfügige Änderung von Art. 7 Abs. 6 durch Gemeinderatsbeschluss vom 19. März 2019

⁸⁾ Art. 6 Abs. 3 ist von der Inkraftsetzung ausgenommen

Anhang 1

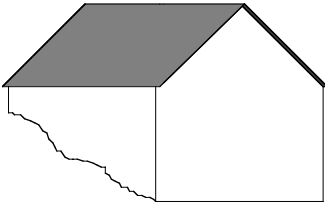
Skizzen zur Dachgestaltung in den Wohnzonen

(Art. 12, 31, 36 und 37)



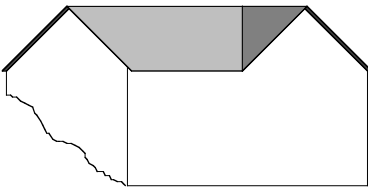
zulässig:

Querfirst mindestens 1 m unterhalb des Hauptfirsts, max. 1/3 der Gebäudelänge



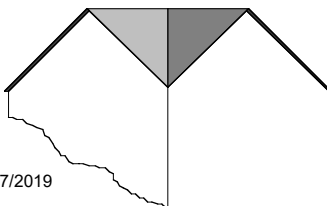
zulässig:

Giebel quer zum Hang, falls Einordnung gewährleistet



nicht zulässig:

Kehrgiebel auf der Talseite



nicht zulässig:

Kreuzgiebel

Anhang 2

Stichwortverzeichnis

Stichwort	Artikel
A	
Abbauzone	20
Abstände und Masse, besondere	27 ff
Abstellplätze:	
- Anzahl Pflichtparkplätze	42
- Grenzabstand	27
Abstellräume und -anlagen	30
Antennen	38
Arbeitszone Gewerbe	13
archäologische Funde, Zone für	22
Attikageschoss, Anforderung	27
Aussenantennen	38
B	
Baubewilligungsverfahren	43 f
Baumassenziffer	5, IVHB
Bäume, Grenzabstand	27
Bauvorschriften	26 ff
Bauweisen (offen/halboffen)	5, PBG
Bauzonen	5
Beleuchtung, künstliche	29
Benützung öffentlichen Grundes	44
Böschungen, Grenzabstand	27
D	
Dachaufbauten	37
Dacheinschnitte	37
Dachflächenfenster	37
Dachgestaltung allgemein	36
Dachneigung von Hauptbauten	5
Dorfzonen	6 ff
- Abbruch	11
- Masse	5

Stichwort	Artikel
- Balkone	8
- Dachgestaltung	7
- Fassaden	8
- Fenster, Fensterläden	9
- Kamine	9
- Lauben	8
- Tore	9
- Türen	9
- Umgebungsgestaltung	10
E	
Empfindlichkeitsstufen LSV	5
F	
Farbgebung allgemein	36
Fassadenhöhe, traufseitige	5, IVHB
Feldgehölz	23
Forstzone	24
Freihaltezone	15
G	
Gebäudeabstand	27
Gebäudelänge	5, IVHB
Gebühren	45
Geltungsbereich	2
Gesamthöhe, maximale	5, IVHB
Geschossflächenziffer	5, IVHB
Geschosszahl	5, PBG
Gestaltungsplanpflicht	21
Gestaltungsvorschriften	31 ff
Gewässer	25
Grenzwände, Grenzabstand	27
grosser Grenzabstand, Begriff	27
H	
halboffene Bauweise	5, PBG

Stichwort	Artikel
Hangsicherungen, Grenzabstand	27
Hauptbauten	26
Hecken	23
hindernisfreies Bauen	41
K	
Kinderspielplätze	40
Kleinbauten, Mindestabstand	27
kleiner Grenzabstand, Begriff	27
Kommunalplanung	3
künstliche Beleuchtung	29
L	
Landschaftsschutzzone	17
Landwirtschaftszone	16
M	
Material allgemein	36
Mauern, Grenzabstand	27
N	
nachhaltiges Bauen	28 f
Naturschutzzone	19
Nebennutzflächen	30
Nichtbauzonen	5, 16 ff
O	
offene Bauweise	5, PBG
ökologischer Ausgleich in Bauzonen	28
Ortsbildschutz	32
P	
Parabolantennen	38
Parkierung, Pflichtparkplätze	42
Q	
Quergiebel	37

Stichwort	Artikel
R	
Rahmennutzungsplan	3
Rebbauzone	18
Richtplan	3
S	
Siedlungserneuerung	32
Sondernutzungsplan	3
T	
Tabelle der Höchst- und Mindestmasse	5
Terraingestaltung	39
Terrainveränderungen	39
U	
Überlagernde Zonen	5
Umgebungsgestaltung	39 f
Umgebungsschutz	33
unterirdische Bauten, Grenzabstand	27
W	
Wald	24
Wohnzonen	5, 12
Z	
Zone archäologischer Funde	22
Zone für öff. Bauten und Anlagen	14
Zoneneinteilung	5
Zonenordnung	5 ff
Zonenübersicht	5
Zufahrten, Grenzabstand	27
Zugänge, Grenzabstand	27
Zuständigkeiten	4
Zweck	1

