

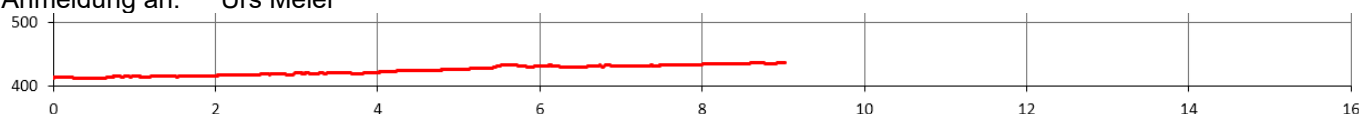
Wanderprogramm Januar bis Juni 2026

Für die Wanderungen - **leichte (LW)** und **anspruchsvolle (AW)** - ist eine Anmeldung bis **Dienstag 12:00** erforderlich per Telefon oder E-Mail und ist erst angenommen nach Rückmeldung. Versicherung ist Sache der Teilnehmer. Unser **Organisationszuschlag** beträgt **CHF 8 / TeilnehmerIn** und ist in den Reisekosten inbegriffen. Allfällige Programmänderungen werden jeweils per E-Mail kommuniziert.

LW Do, 15. Januar

"Der Biber entlang"

Treffpunkt: 08:30 Bahnhof Ossingen, B621 nach Marthalen, Rückkehr 16:15
ID / Pass und Euro mitnehmen
 Wanderroute: Buch SH - Bietingen - Thayngen
 Wanderung: Wanderzeit: 2 h 30 min, Distanz: 9 km, Aufstieg: 60 m, Abstieg: 35 m
 Mittagessen: im Restaurant, Reisekosten ca. 20.-
 Anmeldung an: Urs Meier



AW Do, 29. Januar

"Zwischen Bodensee und Gleis"

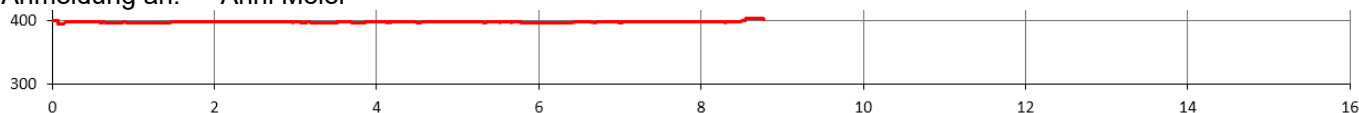
Treffpunkt: 07:10 Bahnhof Ossingen, S29 nach Oberwinterthur, Rückkehr 16:36
 Wanderroute: Romanshorn - Arbon - Horn
 Wanderung: Wanderzeit: 3 h 45 min, Distanz: 13.8 km, Aufstieg: 55 m, Abstieg: 50 m
 Mittagessen: im Restaurant, Reisekosten ca. 30.-
 Anmeldung an: Björn Wigholm



LW Do, 12. Februar

"Rheindelta"

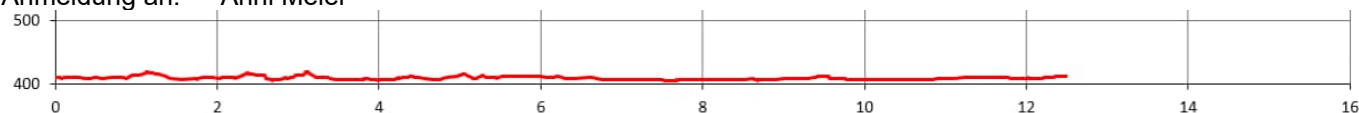
Treffpunkt: 07:40 Bahnhof Ossingen, S29 nach Winterthur, Rückkehr 16:06
 Wanderroute: Rheineck - Rhyspitz - Staad
 Wanderung: Wanderzeit: 2 h 25 min, Distanz: 8.8 km, Aufstieg: 35 m, Abstieg: 35 m
 Mittagessen: Hundertwasser Markthalle Altenrhein, Reisekosten ca. 33.-
 Anmeldung an: Anni Meier



AW Do, 26. Februar

"Lachender Obersee"

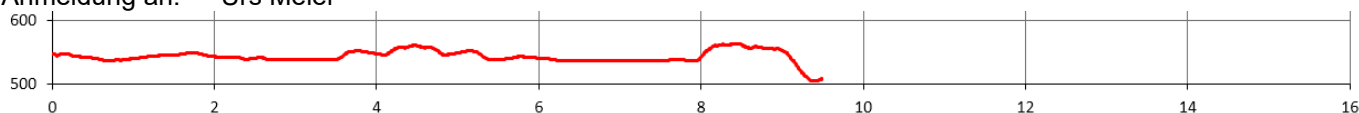
Treffpunkt: 07:40 Bahnhof Ossingen, B605 nach Andelfingen, Rückkehr 17:06
 Wanderroute: Pfäffikon - Lachen - Nuolen
 Wanderung: Wanderzeit: 3 h 15 min, Distanz: 12.5 km, Aufstieg: 105 m, Abstieg: 100 m
 Mittagessen: im Restaurant, Reisekosten: ca. 30.-
 Anmeldung an: Anni Meier



LW Do, 12. März

"Pfäffikersee"

Treffpunkt: 08:10 Bahnhof Ossingen, S29 nach Winterthur, Rückkehr 17:06
 Wanderroute: Pfäffikon - Auslikon - Aathal - Seegräben
 Wanderung: Wanderzeit: 2 h 30 min, Distanz: 9.5 km, Aufstieg: 105 m, Abstieg: 145 m
 Mittagessen: Im Restaurant, Reisekosten ca. 21.-
 Anmeldung an: Urs Meier

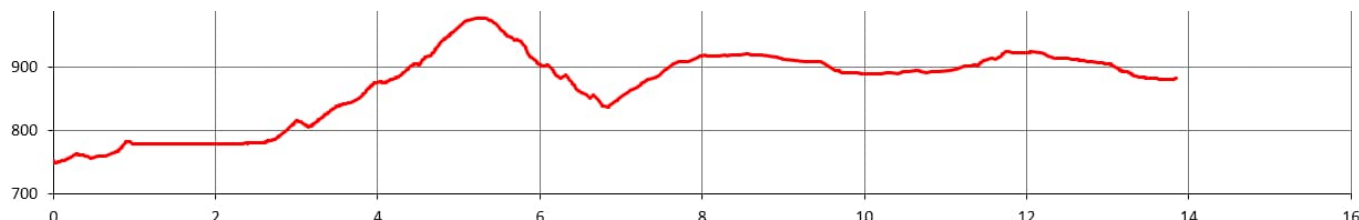


Wanderprogramm Januar bis Juni 2026

AW Do, 26. März

"Pilgerweg Einsiedeln"

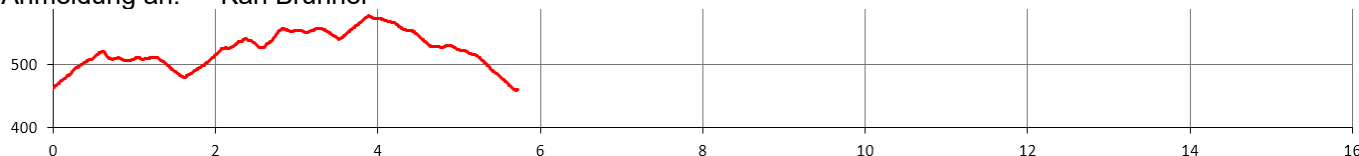
Treffpunkt: 07:40 Bahnhof Ossingen, S29 nach Winterthur, Rückkehr 18:06
 Wanderroute: Schindellegi - Tüfelsbrugg - Einsiedeln
 Wanderung: Wanderzeit: 4 h, Distanz: 13.8 km, Aufstieg: 390 m, Abstieg: 265 m
 Mittagessen: im Restaurant, Reisekosten: ca. 27.-
 Anmeldung an: Anni Meier



LW Do, 16. April

"Hohle Gasse"

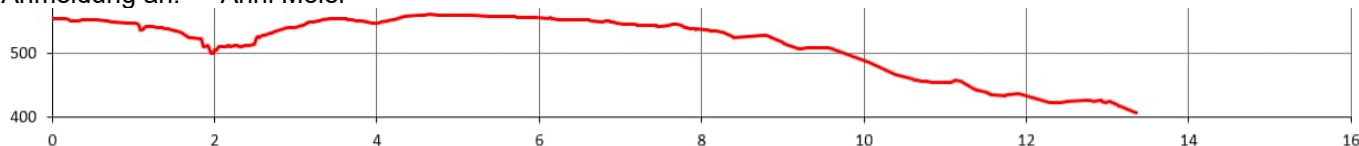
Treffpunkt: 07:10 Bahnhof Ossingen, S29 nach Winterthur, Rückkehr 17:06
 Wanderroute: Immensee - Alpenhof - Greppen
 Wanderung: Wanderzeit: 2 h, Distanz: 5.7 km, Aufstieg: 215 m, Abstieg: 220 m
 Mittagessen: Im Restaurant, Reisekosten: ca. 32.-
 Anmeldung an: Karl Brunner



AW Do, 30. April

"Blust am Bodensee"

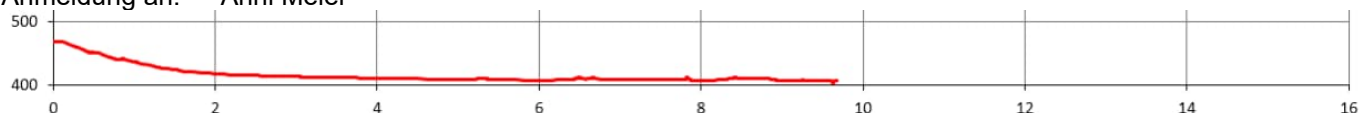
Treffpunkt: 07:40 Bahnhof Ossingen, S29 nach Oberwinterthur, Rückkehr 16:19
 Wanderroute: Berg - Zuben - Altnau
 Wanderung: Wanderzeit: 3 h 45 min, Distanz: 13.4 km, Aufstieg: 110 m, Abstieg: 260 m
 Mittagessen: im Restaurant, Reisekosten: ca. 25.-
 Anmeldung an: Anni Meier



LW Do, 7. Mai

"Storch im Kaltbrunner Riet"

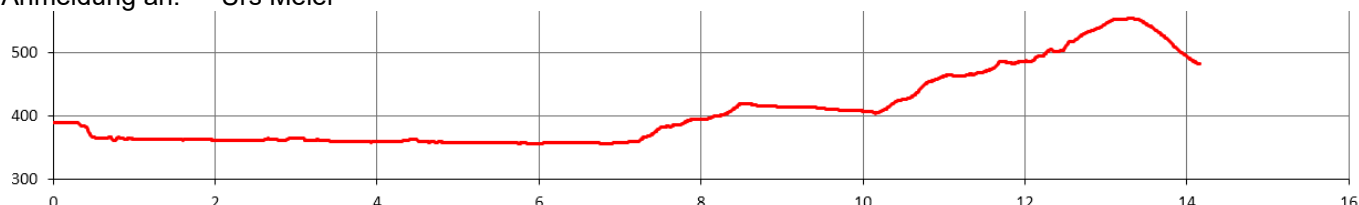
Treffpunkt: 08:00 Gemeindehaus Oberneunforn, B822 nach Frauenfeld, Rückkehr 17:15
 Wanderroute: Kaltbrunn - Uznach - Schmerikon
 Wanderung: Wanderzeit: 2 h 30min, Distanz: 9.7 km, Aufstieg: 30 m, Abstieg: 90 m
 Mittagessen: im Restaurant, Reisekosten: ca. 28.-
 Anmeldung an: Anni Meier



AW Do, 28. Mai

"Reusstal"

Treffpunkt: 07:40 Bahnhof Ossingen, B605 nach Andelfingen, Rückkehr 18:06
 Wanderroute: Bremgarten - Fischbach-Göslikon - Hägglingen
 Wanderung: Wanderzeit: 4 h, Distanz: 14.2 km, Aufstieg: 265 m, Abstieg: 175 m
 Mittagessen: Im Restaurant, Reisekosten ca. 30.-
 Anmeldung an: Urs Meier

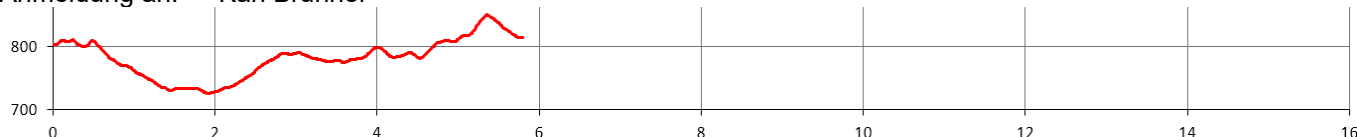


Wanderprogramm Januar bis Juni 2026

LW Do, 11. Juni

"Uetliberg"

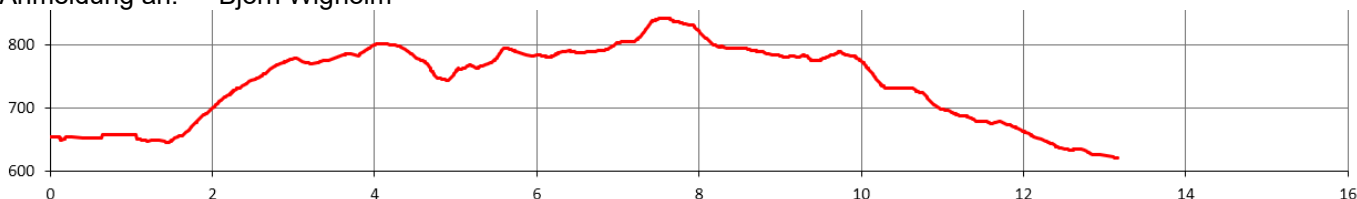
Treffpunkt: 07:40 Bahnhof Ossingen, S29 nach Winterthur, Rückkehr 17:08
Wanderroute: Felsenegg - Uto Staffel - Uetliberg-Bahnstation
Wanderung: Wanderzeit: 2 h, Distanz: 5.8 km, Aufstieg: 200 m, Abstieg: 190 m
Mittagessen: Im Restaurant, Reisekosten: ca. 20.-
Anmeldung an: Karl Brunner



AW Do, 25. Juni

"Hohfirst"

Treffpunkt: 07:10 Bahnhof Ossingen, S29 nach Winterthur, Rückkehr 16:36
Wanderroute: St. Gallen Winklen – Hohfirst - Arnegg
Wanderung: Wanderzeit: 3 h 50 min, Distanz: 13.2 km, Aufstieg: 330 m, Abstieg: 365 m
Mittagessen: im Restaurant, Reisekosten: ca. 30.-
Anmeldung an: Björn Wigholm



Kontakt Daten Wanderleiterteam

Karl Brunner

Oberer Grundweg 18
8475 Ossingen
Tel: 052 317 36 84 / Mob: 079 537 69 62
E-Mail: mkm.brunner@bluewin.ch

Urs Meier

Underem Berg 4
8475 Ossingen
Tel: 052 317 00 42
E-Mail: ursmeier@gao.ch

Anni Meier

Hauptstrasse 14
8526 Oberneunforn
Tel: 052 745 24 24 / Mob: 079 931 70 72
E-Mail: anni.meier@hotmail.ch

Björn Wigholm

Seegraben 1
8525 Wilen bei Neunforn
Mob: 078 757 77 61
E-Mail: wigb@bluewin.ch